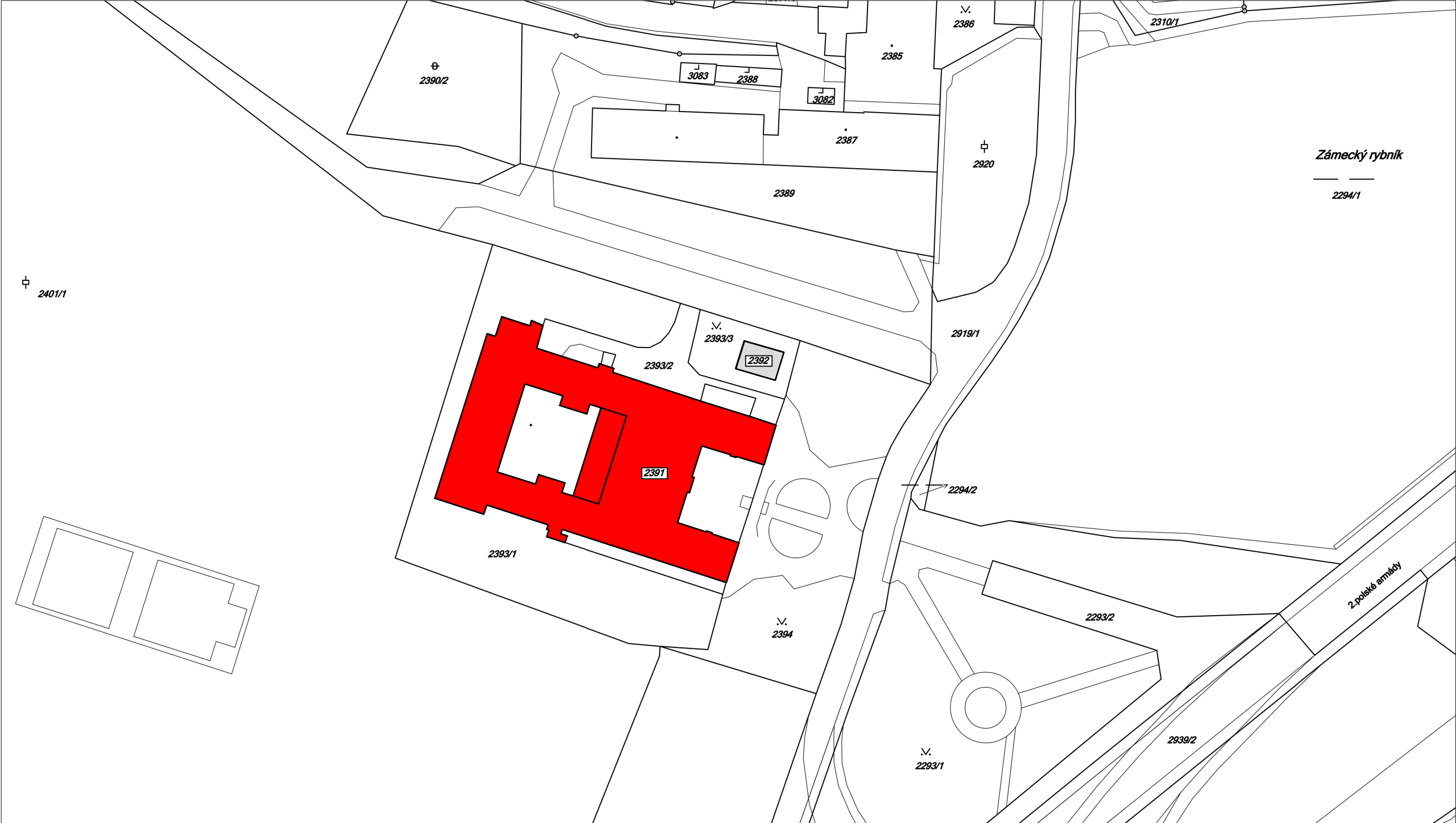
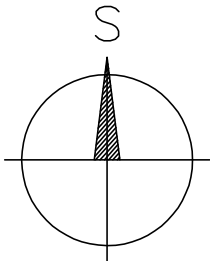


# KATASTRÁLNÍ MAPA

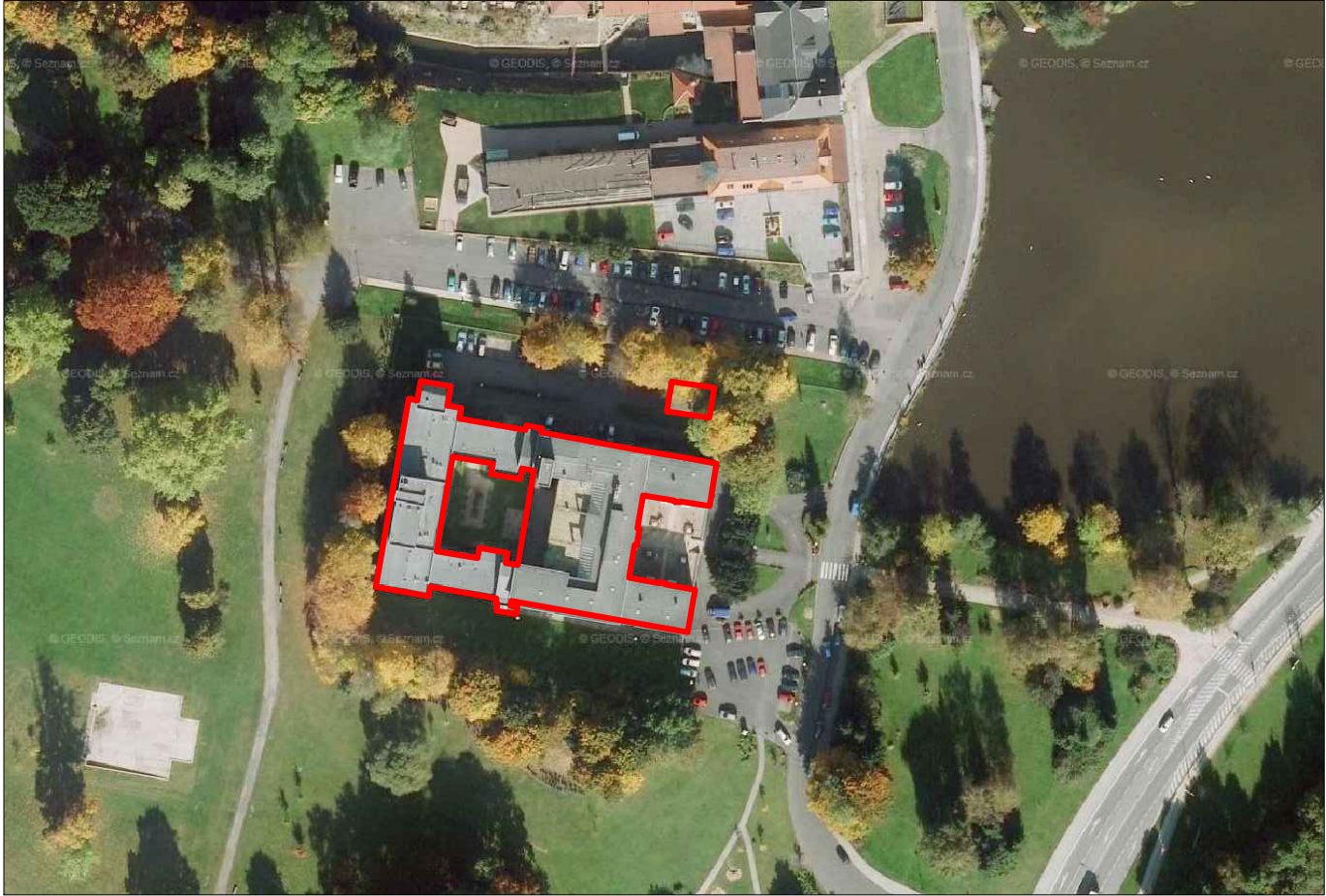
## KATASTRÁLNÍ ÚZEMÍ DĚČÍN



- UPRAVOVANÝ OBJEKT SO 01 - REKONSTRUKCE BUDOVY ÚP
- UPRAVOVANÝ OBJEKT SO 02 - REKONSTRUKCE BUDOVY GARÁŽE



# FOTOMAPA (SCHÉMA)



±0,000 = 133,92 m n.m. (výšk. systém Bpv)

Objednatel:



Úřad práce ČR

Česká republika - Úřad práce České republiky

Karlovo náměstí 1359/1, 128 00 Praha 28

Zhotovitel DPS:



valbek


Valbek, spol. s r.o.

Vaňurova 505/17

460 02 Liberec 3

HIP:

Ing.Jan Los

	Vypracoval	Bc.Tomáš Frajer	Zak. číslo	13-UL31-002
	Zodp. projektant	Bc.Tomáš Frajer	Datum	08/2014
	Tech. kontrola	Ing.Jan Los	Stupeň	DPS
	Akce <b>ÚP ČR - Děčín</b> <b>- rekonstrukce objektu U Plovárny 1190</b>		Počet formátů	3×A4
			Měřítko	1:750
Zhotovitel: Valbek, spol. s r.o., stř. Ústí n. L. Děčínská 717/21 400 03 Ústí nad Labem		Příloha <b>SITUACE ŠIRŠÍCH VZTAHŮ</b>		<b>C.1</b>
		Č. přílohy		Paré